



## Petit à petit, l'oiseau fait son nid...

Les affaissements miniers ont favorisé la naissance de vastes zones d'eau, colonisées par des roseaux. Ce nouveau milieu a profité à un grand nombre d'oiseaux. Certains y font juste une étape comme les petits échassiers ; d'autres y séjournent toute l'année, à l'image du Grand Cormoran ou le Cygne tuberculé.



Grèbe huppé.



Site de Chabaud-Latour.




Poussins foulques macroule au nid.

La variété des espèces offre un panel de comportements différents. Ainsi, les fauvettes des marais (le Bruant des roseaux, le Phragmite des joncs...) se déplacent plutôt en groupe ; alors que le Blongios nain, petit héron nocturne est un solitaire. La belle Gorge bleue aime se faire entendre au sommet d'une tige de roseau, tandis que le râle d'eau cache son nid dans l'épaisseur végétale à l'abri d'un éventuel prédateur comme le Busard des roseaux.

Les plans d'eau de faible profondeur servent de garde-manger et de logement à deux oiseaux, peu farouches au plumage noir : la Foulque macroule avec son bec blanc et la Gallinule, poule d'eau avec son bec rouge.

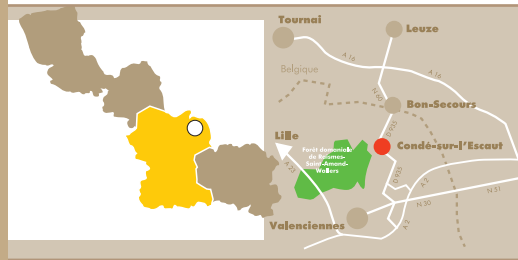
Ce milieu abrite aussi le Canard Colvert et la Sarcelle d'été qui migre dès l'automne. Milieu fragile, la roselière nécessite un entretien régulier, pour éviter la disparition de cette faune si précieuse. Protection et gestion du territoire visent à développer la nidification de nombreux oiseaux et sont susceptibles de favoriser le retour d'espèces prestigieuses comme la Rousserole turdoïde et le Butor étoilé.



Gorge bleue à miroir.

# à PIED dans le NORD

## Hainaut



Toutes les informations pratiques mentionnées couvrent un périmètre de 10 km autour du circuit.

### Activités et curiosités

**Bonsecours** : l'Escale forestière - maison du Parc des Plaines de l'Escaut.

**Condé sur l'Escaut** : base de loisirs de Chabaud Latour (Tel : 03 27 25 24 64), visites guidées thématiques des fortifications et des monuments historiques, forêt domaniale de Bonsecours et château de l'Hermitage (0825 059 300)

**Hergnies- Vieux Condé** : Etang d'Amaury, centre d'initiation à l'environnement (03.27.25.28.85).

**Raismes** : Maison de la forêt (03.27.36.72.72), base de loisirs (03.27.14.94.00), mare à Goriaux (réserve ornithologique) (06.88.42.28.85).

**Saint-Amand-les-Eaux** : La Tour Abbatiale, Musée de la Faïence (03.27.22.24.55), train touristique (08 99 02 74 98)

### Manifestations annuelles

**Fresnes-sur-Escaut** : Carnaval d'été en août (03.27.28.51.51).

**Saint-Amand-les-Eaux** : Festival de l'Eau de la porte du Hainaut en juillet (03.27.48.39.65), fête du Nautisme au port fluvial en mai (03.27.48.39.65)

**Valenciennes** : Festival international du film d'action et d'aventure en mars (03.27.29.55.40), "Les Folies de Binbin", cortège carnavalesque en sept, Procession Notre Dame du Saint Gordon en sept (0825 059 300 coût d'un appel local) "L'Artisanale", galerie des métiers d'art en déc (03.27.42.20.78).

**Vieux-Condé** : "Les Turbulentes" : festival des Arts de la rue en mai (03.27.20.35.40)

### Parc naturel régional Scarpe-Escaut

Nature, sportive, éco-responsable, culturelle ou festive, choisissez la sortie qui vous ressemble et découvrez le Parc naturel régional. Maison du Parc à Saint-Amand-les-Eaux (03.27.19.19.70 [www.pnr-scarpe-escaut.fr](http://www.pnr-scarpe-escaut.fr)).

### « Les Rendez-vous nature »

Découvrez la faune et la flore du département grâce aux sorties guidées gratuites du Conseil Général du Nord (brochure disponible au 03.20.57.59.59 ou sur le [www.tourisme-nord.fr](http://www.tourisme-nord.fr))

### Hébergements-Restauration

Pour des hébergements et lieux de restauration, informations et brochures disponibles dans les Offices de Tourisme et auprès de Nord Tourisme (ADRT du Nord) ou sur

[www.tourisme-nord.fr](http://www.tourisme-nord.fr)

Pour réserver votre séjour, [www.jadorelenord.com](http://www.jadorelenord.com)

### Renseignements

Office de Tourisme du Valenciennois : 0 825 059 300 (Valenciennes, Condé et Sebourg). [www.tourismevalenciennes.fr](http://www.tourismevalenciennes.fr)

Office de Tourisme de la Porte du Hainaut-Saint Amand les Eaux : 03.27.48.39.65 [www.tourisme-porteduhainaut.fr](http://www.tourisme-porteduhainaut.fr)

Maison du Parc naturel régional Scarpe-Escaut : 03.27.19.19.70 [www.pnr-scarpe-escaut.fr](http://www.pnr-scarpe-escaut.fr)

### Renseignements complémentaires

Nord Tourisme  
6, rue Gauthier de Châtillon - BP 1232 - 59013 LILLE Cedex - 03.20.57.59.59  
Retrouvez toutes les randonnées et le tourisme dans le Nord sur : [www.tourisme-nord.fr](http://www.tourisme-nord.fr)



# à PIED dans le NORD

## Hainaut



## N° 17

## Circuit de la Canarderie Condé-sur-l'Escaut

(9 km - 2 h 30 à 3 h 00)



Site de Chabaud-Latour, Condé-sur-l'Escaut.



- Randonnée Pédestre**
- Circuit de la Canarderie :**  
9 km
- Durée :** 2 h 30 à 3 h 00
- Départ :** parking de la base de loisirs.
- Balilage jaune**
- Carte IGN :** 2605 Est



Site de Chabaud-Latour.

### L'avis du randonneur :

*Parcours à découvrir toute l'année dans une ancienne zone d'activité minière. Chemins en terre longeant le canal et petites routes composent ce circuit à la découverte des étangs et des roselières issus des affaissements miniers. Et surtout n'oubliez pas vos jumelles et votre guide des oiseaux ! Le site ornithologique est un des plus riches du département par le nombre et la variété des espèces rencontrées.*



V2012 - Rédaction : Aline Ackx - Réalisation : Altavia Lille

Credit Photos : CGN

# Circuit de la Canarderie

(9 km - 2 h 30 à 3 h 00)

**Départ :** Parking de la base de loisirs.

**1** Du parking face au kiosque dirigez vous à droite, vers le canal.

**2** Passez le pont pour rejoindre l'autre rive et poursuivez le long du canal.

**3** Après l'étang (Saint-Pierre) et avant le terrain de moto-cross, franchissez le canal pour rejoindre l'autre berge. Continuez à droite le long de l'étang de Chabaud-Latour et de la partie délaissée du canal de Mons.

*Ce canal a vu son tracé modifié à la suite de sa mise à grand gabarit ; le nouveau tracé se devine aisément grâce aux nombreuses péniches qu'il est possible d'apercevoir sur cette partie du parcours.*

**4** Quittez le chemin de halage pour suivre le chemin à gauche. Ce chemin rejoint une route pavée 600 m plus loin. Bifurquez alors à droite. Au café (la Roseraie), continuez tout droit jusqu'au hameau de la Canarderie en laissant les chemins sur votre gauche.

Pour la variante courte, au café prenez à gauche et rejoignez le point 7.

*La Canarderie est un petit hameau qui dépend de la commune de Saint Aybert, de l'autre côté du canal. Tout autour s'étendent des vastes terrains marécageux sillonnés de fossés de dessèchement, des roselières et de petits étangs.*

**Suivez le guide !**

Des flèches, des bornes de jalonnement ou des marques de peinture sont disposées le long du circuit.

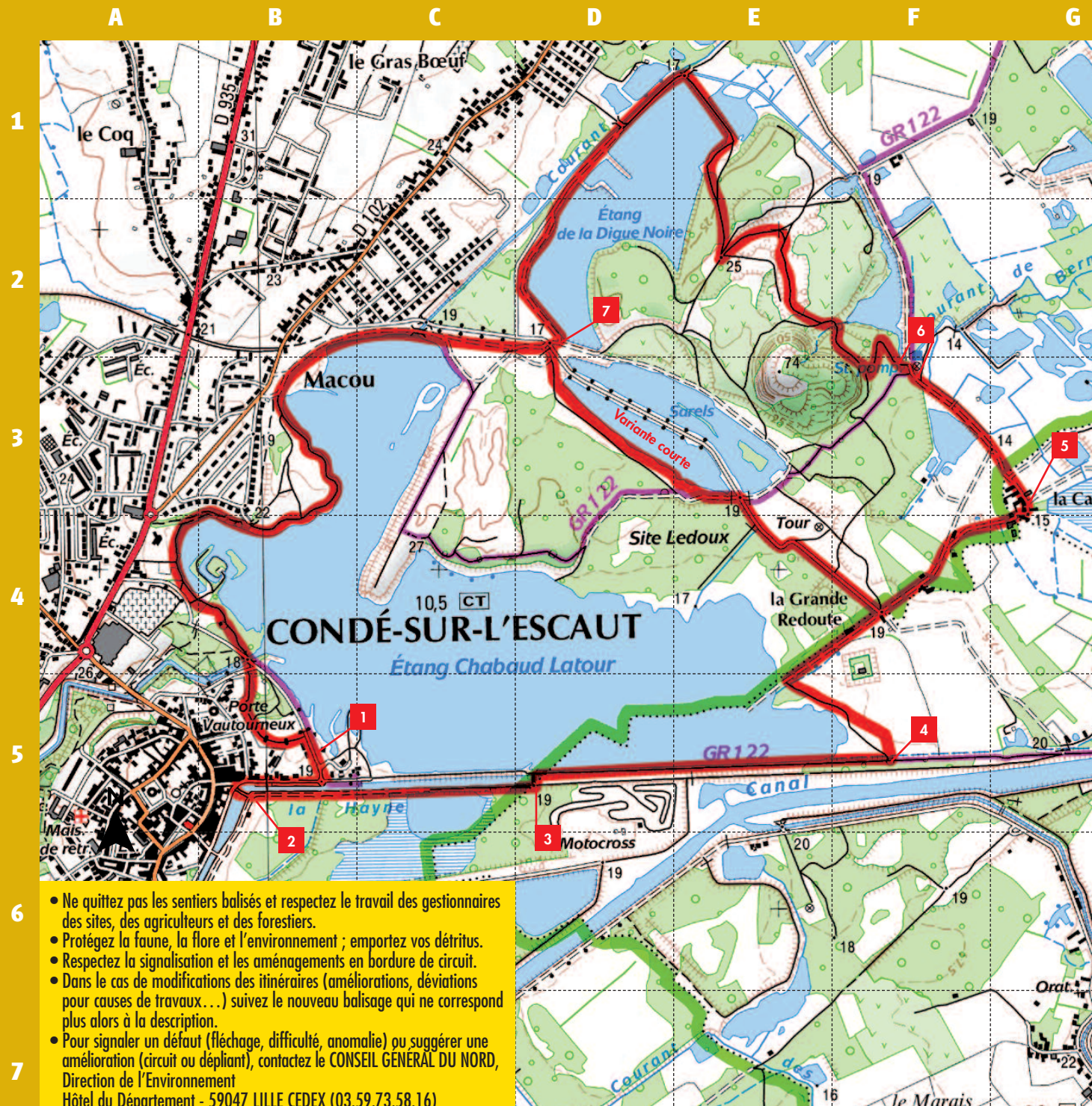


**5** Après la ferme, prenez à gauche et suivez cette route, tantôt pavée, tantôt macadamisée, qui longe les roselières. Des observatoires, sur votre droite, permettent d'apprécier la variété et la quantité des populations d'oiseaux : petits échassiers et canards sur les plans d'eau, passereaux dans les roselières et les parties boisées.

**6** A la hauteur du poste électrique, engagez vous sur le sentier à gauche. Il passe au pied du terril boisé. A la fourche, descendez à droite par le chemin sinueux. A l'embranchement virez à droite et contournez l'étang de la Digue Noire par la droite. L'étang de la Digue-noire, dont les pentes abruptes et les eaux profondes ont permis le développement de nombreux poissons, accueille de nombreux oiseaux piscivores : vous pourrez notamment observer le Grèbe huppé dont le nid flottant est construit dans le courant du mois de mars, ou le Gand Cormoran perché sur un reposoir pour digérer et sécher ses plumes peu imperméables. Arrivés sur la rive nord, utilisez le sentier parallèle à la route. Partez à gauche, quittez l'étang et débouchez sur une route.

**7** Engagez vous à droite et longez l'étang de Chabaud Latour. Puis traversez le parc et rejoignez la base de loisirs et le parking en suivant bien le balisage.

110 hectares de prairies, d'étangs et de roselières sont propriétés du Département du Nord. Ces espaces ont fait l'objet d'aménagement, d'opérations de gestion pour l'accueil des oiseaux migrateurs et reproducteurs caractéristiques des zones humides dont les populations sont en déclin au niveau européen.



- Ne quittez pas les sentiers balisés et respectez le travail des gestionnaires des sites, des agriculteurs et des forestiers.
- Protégez la faune, la flore et l'environnement ; emportez vos déchets.
- Respectez la signalisation et les aménagements en bordure de circuit.
- Dans le cas de modifications des itinéraires (améliorations, déviations pour causes de travaux...) suivez le nouveau balisage qui ne correspond plus alors à la description.
- Pour signaler un défaut (fléchage, difficulté, anomalie) ou suggérer une amélioration (circuit ou dépliant), contactez le CONSEIL GENERAL DU NORD, Direction de l'Environnement Hôtel du Département - 59047 LILLE CEDEX (03.59.73.58.16) pdipr@cg59.fr

Extraits de la carte IGN 2605 Est - Convention n° 9823/IGN - Copyright 2011